 [06.06.] Natour 7: Bruchwald


Placed by:
Niersratten

Placed Date:
5/7/2009



N 51° 13.273 E 006° 06.700

UTM: 32U E 297844 N 5679200

Size:  (Small)

Difficulty: 

Terrain: 

Log Counts:  2 Post Reviewer Note  1 Temporarily Disable Listing



Please note: To use the services of geocaching.com, you must agree to the terms and conditions [in our disclaimer](#).

▼ Short Description [\[hide images\]](#)

Diese Serie soll euch die unterschiedlichen Lebensräume im Kreis Viersen näher bringen. Am besten absolviert man die Serie mit dem Rad. Auf einer Länge von 25 Kilometern kommt man so an vielen schönen Gebieten des Kreises vorbei. Optimalerweise sollte man sich an den Letterbox-Hybriden "NATOUR" (GC1R254) halten. Dann hat man auch die sicherste Variante gewählt... Dies ist aber keine Bedingung.

▼ Long Description [\[hide images\]](#)



BRUCHWALD

Bruchwälder sind die charakteristischen Waldgesellschaften auf zeitweilig überschwemmten, nassen Niedermoorböden. Die ehemals ausgedehnten Bruchwälder der Flußniederungen im Kreis Viersen (Niers, Nette, Schwalm) wurden in der Vergangenheit großflächig durch Rodung in Grünland umgewandelt. Die kleinflächig noch vorhandenen Bruchwälder sind heute oft durch Entwässerung stark beeinträchtigt.

Vor Ort kann der geneigte Cacher allerdings noch einen intakten Feuchtwald bewundern. Als Baumarten wachsen in unserer Region in der Regel Moor-Birke und Erlen auf den feuchten Standorten.

Durch ihren breiten Wurzeltellern entsteht eine kleinstrukturierte Landschaft mit zahlreichen kleinen Inseln. Auf ihnen wachsen wiederum viele feuchtigkeitsliebende Pflanzen wie Sumpfschilf, Gelbe Schwertlilie, Bittersüßer Nachtschatten und Wassermintze. Im Schutz der kleinen Wasserburgen brüten zahlreiche Vogelarten. Von Gänsen über Enten bis hin zu Reiher und Pirolen - sie alle sind typische Bruchwaldbewohner. Auch Amphibien und Reptilien wie die Ringelnatter sind hier zu finden. Der eine oder andere Cacher hat aber auch schon folgende Feststellung gemacht: im brackigen Wasser leben gerne auch ein Anzahl von Mücken...

Da sich der Cache in einem Naturschutzgebiet befindet liegt die Box direkt am Wegesrand. Achtet bitte deshalb besonders auf Muggel und versteckt den Container wieder gut! Viel Spaß und Erfolg beim Suchen! Team Niersratten

▼ Attributes

 Attributes



hunting area, ticks!, stroller accessible, available in winter, available 24-7, bikes allowed, significant